

ГРАФИЧЕСКОЕ ОПИСАНИЕ
местоположения границ населенных пунктов, территориальных зон,
особо охраняемых природных территорий,
зон с особыми условиями использования территории

Публичный сервитут для размещения системы «Газоснабжение объекта, расположенного по адресу: Челябинская область, Еманжелинский муниципальный район, р.п. Красногорский, пер. Шахтерский дом 4 (74:28:0301003:18)»

(наименование объекта, местоположение границ которого описано (далее - объект))

ГРАФИЧЕСКОЕ ОПИСАНИЕ

**местоположения границ населенных пунктов, территориальных зон,
особо охраняемых природных территорий,
зон с особыми условиями использования территории**

**Публичный сервитут для размещения системы «Газоснабжение объекта, расположенного по
адресу: Челябинская область, Еманжелинский муниципальный район, р.п. Красногорский,
пер. Шахтерский дом 4 (74:28:0301003:18)»**

(наименование объекта, местоположение границ которого описано (далее - объект)

№ п/п	Содержание	Номера листов
1	2	3
1	Сведения об объекте	
2	Сведения о местоположении границ объекта	
3	Сведения о местоположении измененных (уточненных) границ объекта	
4	План границ	

ГРАФИЧЕСКОЕ ОПИСАНИЕ

местоположения границ населенных пунктов, территориальных зон,
особо охраняемых природных территорий,
зон с особыми условиями использования территории

Публичный сервитут для размещения системы «Газоснабжение объекта, расположенного по
адресу: Челябинская область, Еманжелинский муниципальный район, р.п. Красногорский,
пер. Шахтерский дом 4 (74:28:0301003:18)»

(наименование объекта, местоположение границ которого описано (далее - объект)

Раздел 1

Сведения об объекте

№ п/п	Характеристики объекта	Описание характеристик
1	2	3
1	Местоположение объекта	Челябинская обл., р-н Еманжелинский, рп. Красногорский, пер. Шахтерский
2	Площадь объекта ± величина погрешности определения площади ($P \pm \Delta P$)	203±5 кв.м
3	Иные характеристики объекта	—

ГРАФИЧЕСКОЕ ОПИСАНИЕ

местоположения границ населенных пунктов, территориальных зон,
особо охраняемых природных территорий,
зон с особыми условиями использования территории

Публичный сервитут для размещения системы «Газоснабжение объекта, расположенного по адресу: Челябинская область, Еманжелинский муниципальный район, р.п. Красногорский, пер. Шахтерский дом 4 (74:28:0301003:18)»

(наименование объекта, местоположение границ которого описано (далее - объект))

Раздел 2

Сведения о местоположении границ объекта

1. Система координат МСК-74, зона картографической проекции №2

2. Сведения о характерных точках границ объекта

Обозначение характерных точек границ	Координаты, м		Метод определения координат характерной точки	Средняя квадратическая погрешность положения характерной точки (M_t), м	Описание обозначения точки на местности (при наличии)
	X	Y			
1	2	3	4	5	6
1	544130.12	2313256.74	Аналитический метод	0.10	—
2	544140.50	2313260.45	Аналитический метод	0.10	—
3	544151.42	2313262.58	Аналитический метод	0.10	—
4	544150.49	2313265.39	Аналитический метод	0.10	—
5	544148.02	2313272.10	Аналитический метод	0.10	—
6	544127.29	2313265.53	Аналитический метод	0.10	—
1	544130.12	2313256.74	Аналитический метод	0.10	—

3. Сведения о характерных точках части (частей) границы объекта

Обозначение характерных точек части границы	Координаты, м		Метод определения координат характерной точки	Средняя квадратическая погрешность положения характерной точки (M_t), м	Описание обозначения точки на местности (при наличии)
	X	Y			
1	2	3	4	5	6
Часть № —					
—	—	—	—	—	—

ГРАФИЧЕСКОЕ ОПИСАНИЕ

местоположения границ населенных пунктов, территориальных зон,
особо охраняемых природных территорий,
зон с особыми условиями использования территории

Публичный сервитут для размещения системы «Газоснабжение объекта, расположенного по
адресу: Челябинская область, Еманжелинский муниципальный район, р.п. Красногорский,
пер. Шахтерский дом 4 (74:28:0301003:18)»

(наименование объекта, местоположение границ которого описано (далее - объект)






Раздел 4

План границ объекта



Масштаб 1: 500

Используемые условные знаки и обозначения:

-  – граница объекта,
-  – установленная граница муниципального образования,
-  – установленная граница населенного пункта,
-  – граница земельного участка,
-  – характерная точка объекта.

Подпись _____ *Медведь Е. А.* Дата *12 октября 2023 г.*

Место для оттиска печати (при наличии) лица, составившего описание местоположения границ объекта